

## مقاله علمی - پژوهشی:

## تعیین وضعیت سلامت زیستی حوضچه‌های استحصال نمک پتروشیمی ماهشهر با استفاده از ماکروبتوزها

فرحناز کیان ارثی\*<sup>۱</sup>، نجمه جهانی<sup>۲</sup>، مهرناز شیرمحمدی<sup>۱</sup>، حسین هوشمند<sup>۱</sup>، محسن مزرعاوی<sup>۱</sup>، جمیل بنی‌طرفی زادگان<sup>۱</sup>، فریدون عوفی<sup>۲</sup>، سیروس ناصریان<sup>۳</sup>، سید مهدی بابائی نژاد<sup>۳</sup>

\*farahnaz.kianersi@gmail.com

- ۱- پژوهشکده آبی پروری آبهای جنوب کشور، مؤسسه تحقیقات علوم شیلاتی کشور، سازمان تحقیقات، آموزش و ترویج کشاورزی، اهواز، ایران
- ۲- گروه زیست شناسی دریا، دانشکده علوم اقیانوسی، دانشگاه علوم و فنون دریایی خرمشهر، ایران
- ۳- مؤسسه تحقیقات علوم شیلاتی کشور، سازمان تحقیقات، آموزش و ترویج کشاورزی، تهران، ایران
- ۴- شرکت سهامی پتروشیمی بندر امام، ماهشهر، ایران

تاریخ پذیرش: آذر ۱۴۰۳

تاریخ دریافت: مهر ۱۴۰۳

### چکیده

در این مطالعه با توجه به حضور ناخواسته گونه‌های ماهی و میگو در دریاچه حوضچه‌های نمک پتروشیمی ماهشهر جهت حفاظت از تنوع زیستی در این حوضچه‌ها و خور ادوله به عنوان تنها منبع تأمین کننده آب این حوضچه‌ها، از ماکروبتوزها برای ارزیابی زیستی استفاده شد. به همین منظور تعداد ۷ ایستگاه در خور ادوله و حوضچه‌های استحصال نمکی شماره ۱ و ۲ انتخاب شدند. نمونه‌برداری از رسوبات در ایستگاه‌های انتخابی به صورت فصلی از خرداد ۱۴۰۲ لغایت اردیبهشت ۱۴۰۳ به وسیله گراب مدل ون‌وین با سطح پوشش ۰/۰۶۲۵ مترمربع انجام شد. در این تحقیق، ۳ شاخه ماکروبتوز، ۱۴ خانواده و ۱۳ گونه به همراه یک مرحله شفیره از حشرات شناسایی گردید. پرتاران در بین گروه‌های ماکروبتوز شناسایی شده گروه غالب بودند. نتایج حاصل از این بررسی نشان داد که از ایستگاه خور ادوله به سمت ایستگاه‌های واقع در حوضچه‌های استحصال نمک درصد مواد آلی رسوب، درصد سیلت و رس و میزان فراوانی ماکروبتوزها و شاخص تنوع و غناء گونه‌ای روندی کاهشی و شاخص غالبیت روند صعودی را نشان داد. مقادیر شاخص زیستی AMBI در ایستگاه‌های مورد مطالعه در دوره نمونه‌برداری در دامنه ۰-۴/۱۸ محاسبه شد. به طور کلی، براساس شاخص‌های زیستی، از ایستگاه خور به سمت حوضچه‌های استحصال نمکی شرایط از آلودگی کم به سمت شرایط با آلودگی زیاد پیشرفت کرده و این آلودگی و کاهش تراکم ماکروبتوزها در ایستگاه‌های حوضچه‌های استحصال نمک به دلیل ماهیت شوری بالا، تبخیر شدید و غالبیت گونه‌های مقاوم، نسبت به ایستگاه‌های ورودی آب مشهودتر بود.

**کلمات کلیدی:** ماکروبتوزها، حوضچه نمک پتروشیمی، خور ادوله، شاخص AMBI

\*نویسنده مسئول



Copyright: © 2023 by the authors. Licensee MDPI, Basel, Switzerland. This article is an open access article distributed under the terms and conditions of the Creative Commons Attribution (CC BY) license (<https://creativecommons.org/licenses/by/4.0/>).

## مقدمه

حوضچه‌های نمک مجتمع پتروشیمی بندر امام در سال ۱۳۵۲ با مساحت تقریبی ۱۵۰۰ هکتار طراحی، با هدف استحصال نمک از آب دریا احداث گردید و از طریق شاخه‌های خور (موسوم به خوریات ماهشهر) به خور موسی و سپس خلیج فارس ارتباط دارد (Jafarian Moghadam *et al.*, 2018). در مرحله آبیگری طیف وسیعی از آبزیان ساکن در خوریات در مرحله لاروی و نوزادی از طریق پمپاژ به داخل حوضچه‌ها راه پیدا می‌کنند و شرایط زیست آنها به دلیل شوری بالا، تبخیر شدید و سایر موارد، بسیار دشوار خواهد بود.

گونه‌های ماکروبنیتیک شاخص‌های اکولوژیک مناسبی هستند، زیرا اکثر آنها نمی‌توانند به خارج از زیستگاه خود مهاجرت کنند و تحمل‌های متفاوتی را نسبت به استرس‌های محیطی نشان می‌دهند (Joydas *et al.*, 2023). شاخص زیستی دریایی AZTI (AMBI; Borja and Muxika, 2005) به طور گسترده در سراسر جهان برای ارزیابی وضعیت اکولوژیک جوامع کفزی مورد استفاده قرار می‌گیرند (Asl *et al.*, 2024; Sule *et al.*, 2024). این شاخص‌ها به عنوان ابزارهای مؤثری برای ارزیابی سلامت جوامع بنتوزی در مناطق جغرافیایی مختلف که در معرض طیف وسیعی از فشارهای انسانی، از جمله فلزات و مواد آلی قرار دارند، مورد استفاده قرار می‌گیرد (Joydas *et al.*, 2023).

Mahdavi Soltani و Nabavi (۲۰۰۸) به مقایسه ساختار اجتماعات ماکروبنیتیک در خوریات غزاله و غنام به عنوان نشانگرهای زیستی آلودگی پرداختند و نتایج به‌دست نشان داد که فراوان‌ترین گروه‌های ماکروبنیتوزی شامل کرم‌های پرتار و سخت پوستان است. همچنین نتایج مطالعه Hawizawi و همکاران (۲۰۱۴) در مقایسه ارزیابی سلامت اکولوژیک نواحی ساحلی و خوریات خوزستان با استفاده از شاخص BOPA نسبت پلیکت‌های فرصت‌طلب آمفی‌پدا مشخص کرد که اسکله پتروشیمی دارای وضعیت ضعیف اکولوژیک و اسکله نفتی وضعیت متوسط اکولوژیک است. Yousefi و همکاران (۲۰۲۱) نیز به ارزیابی کیفیت آب خوریات خور موسی با استفاده از شاخص‌های زیستی پرداخته‌اند. ماکروبنیتوزهای شناسایی شده به ۵ رده و ۴۰

راسته تعلق داشتند و شاخص شانون در تابستان و زمستان وضعیت آلودگی متوسط و آب خوریات خور موسی آلودگی متوسط تا شدید را نشان دادند. Owfi (۲۰۲۳) نیز در مطالعه علل تلفات ماهیان در حوضچه‌های نمک مجتمع پتروشیمی بندر امام، دلیل اصلی تلفات ماهیان را به هم خوردن تعادل اکولوژیک زیست بوم انسان ساخت حوضچه‌های نمک (منبع آبی بسته با حداقل عمق و گردش جریان آبی و شوری زیاد) و مجموعه عواملی بیان نمود که به دلیل استرس محیطی و شوک حرارتی ناشی از افزایش ناگهانی درجه حرارت (تا چهار درجه) طی یک دوره زمانی کوتاه‌مدت (نیمه مرداد ماه) در منطقه ایجاد گردیده است.

با وجود این‌که مطالعات متعددی در خصوص بررسی ماکروبنیتوزها برای ارزیابی سلامت اکوسیستم در خوریات ماهشهر استفاده شده است (Dehghan Madiseh *et al.*, 2009; Heydari *et al.*, 2021; Yousefi *et al.*, 2021). با این حال، اطلاعات زیادی در مورد ویژگی‌های زیستی برای حوضچه‌های استحصال نمک در دسترس نیست و وضعیت اکولوژیک این آبها مشخص نیست. وجود شرایط محیطی خاص در حوضچه‌های نمک، حضور گونه‌های ماهی و میگو در حوضچه‌ها، نظارت منظم و ارزیابی وضعیت کیفی را برای تدوین اقدامات مدیریتی مناسب برای حفاظت از زیستگاه‌های حیاتی و تنوع زیستی این مجموعه آبی را ضروری می‌سازد (Ullah *et al.*, 2020). بنابراین، جهت کسب اطلاعات کامل‌تر و مستمر از وضعیت منطقه نیاز به مطالعه جامع و کاملی در خصوص وضعیت شاخص‌های زیستی در منطقه احساس گردید. هدف این تحقیق ارزیابی وضعیت سلامت ساختار جامعه در خور ادوله به عنوان تنها منبع تأمین‌کننده آب و حوضچه‌های استحصال نمک است.

## مواد و روش کار

### منطقه و روش نمونه برداری

مطالعه حاضر در حوضچه‌های مصنوعی نمک در منطقه ویژه اقتصادی پتروشیمی در جنوب غربی ایران و در ساحل خلیج فارس، واقع در شهرستان بندر ماهشهر، شهر بندر امام خمینی (ره) با مختصات جغرافیایی مشخص در جدول ۱ انجام شده است. در این زیستگاه، ۷ ایستگاه در محدوده خور

یک (ایستگاه ۴ و ۵)، حوضچه شماره دو (ایستگاه ۶ و ۷) انتخاب شدند. نمونه برداری به طور ماهانه و با سه تکرار از هر ایستگاه برای نمونه رسوب از خرداد ۱۴۰۲ آغاز و لغایت اردیبهشت ۱۴۰۳ به طول انجامید.

اودله تا حوضچه نمک شماره ۲ در نظر گرفته شد. ایستگاه‌های انتخابی بترتیب در خور اودله به عنوان منبع تأمین کننده آب حوضچه‌ها (ایستگاه ۱)، ورودی آب به حوضچه‌ها، نزدیکی ورودی فاضلاب به خور (ایستگاه ۲)، قبل از ایستگاه پمپاژ به حوضچه‌ها (ایستگاه ۳)، حوضچه شماره

جدول ۱: موقعیت جغرافیایی ایستگاه‌های نمونه برداری در حوضچه‌های مصنوعی نمک و خور اودله  
Table1: Geographical location of sampling stations in artificial salt pond and the Odleh Creek

Location	Station	N	E
Odleh Creek	St1	30° 27' 29.2"	49° 09' 21.5"
Entrance of the sewer	St2	30° 30' 48.5"	49° 09' 29.5"
Before pumping water	St3	30° 30' 55.8"	49° 09' 30.0"
Pool number one	St4	30° 31' 11.0"	49° 09' 34.1"
Pool number one	St5	30° 31' 4.50"	49° 09' 21.2"
Pool number two	St6	30° 32' 28.1"	49° 07' 55.5"
Pool number two	St7	30° 32' 13.5"	49° 07' 2.20"

نمونه‌های ماکروبتوز به وسیله محلول رزبنگال (۱ گرم در لیتر) رنگ آمیزی شدند و از الکل ۷۰ درصد برای نگهداری نمونه‌ها استفاده شد. سپس تا حد امکان در سطح گونه شناسایی شدند (Needham and Needham, 1941; Hutchings, 1984; Sharabti, 1984; Dudgeon, 1999; Rouse and Pleijel, 2001; Al-Yamani *et al.*, 2012). در این مطالعه جهت بررسی سلامت زیستی منطقه مورد نظر از شاخص‌های اکولوژیک تنوع شانون، غنای مارگالف و غالبیت سیمپسون استفاده گردید (Ludwig and Reynolds, 1988). همچنین در این تحقیق، شاخص AMBI به کار گرفته شد که براساس توزیع فراوانی افراد در بسترهای نرم، ماکروبتوزها را بر پایه حساسیت و مقاومت موجودات در برابر استرس‌های محیطی در ۵ گروه اکولوژی طبقه بندی می‌کند (Borja and Muxika, 2005). گروه بندی در این شاخص به شرح ذیل است: گروه اکولوژی I: گونه‌های بسیار حساس به آلودگی، گروه اکولوژی II: گونه‌های بی تفاوت به آلودگی، گروه اکولوژیک III: گونه‌های مقاوم به ازدیاد مواد آلی، گروه اکولوژیک IV: گونه‌های فرصت طلبان رده دوم گونه‌هایی که از توانایی سازگار شدن با شرایط نامتعادل محیطی برخوردارند، گروه اکولوژیک V:

نمونه رسوب برای شناسایی ماکروبتوزها، تعیین دانه بندی (GSA) و تعیین مواد آلی کل (TOM) با استفاده از گرب ونوین (با سطح پوشش ۰/۰۶۲۵ مترمربع) برداشت گردید. نمونه‌ها مربوط به تجزیه و تحلیل رسوبات تا زمان انتقال به آزمایشگاه در یخدان نگهداری شدند و در آزمایشگاه در دمای ۲۰ - درجه سانتی‌گراد نگهداری شدند. نمونه‌های ماکروبتوزها با آب دریا شستشو و از الکل ۵۰۰ میکرومتر عبور داده شد. برای تثبیت نمونه‌های زیستی در محیط از فرمالین بافری ۴ درصد استفاده گردید (Heydari *et al.*, 2021).

#### شاخص‌های غیر زیستی و زیستی نمونه‌های رسوب

برای سنجش مواد آلی کل از روش سوزاندن و طبق معادلات توصیف شده Buchanan (۱۹۸۴) انجام شد. همچنین برای بررسی دانه بندی رسوبات از روش الکل خیس و عبور دادن از سری الکل‌های ۶۳ میکرومتر تا ۴ میلی‌متر استفاده گردید. ذرات کمتر از ۰/۰۶۳ میلی‌متر به عنوان ذرات سیلت-رس، ذرات ۰/۱۲۵-۰/۰۶۳ میلی‌متر به عنوان ذرات ماسه‌ای و ذرات بیشتر از ۰/۱۲۵ میلی‌متر بر مبنای شن تفکیک شدند (Buchanan, 1984). جهت بررسی زیستی رسوب،

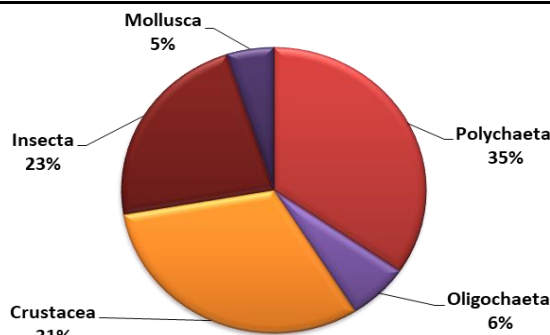


سایر ایستگاه‌ها شرایط آلودگی کم را نشان دادند. این گروه‌های ماکروبن‌توزی قابل محاسبه نبود و شرایط آلودگی شاخص در ایستگاه‌های ۶ و ۷ به دلیل تنوع بسیار کم شدید براساس این شاخص در این ایستگاه‌ها مورد انتظار است.

جدول ۳: فهرست گروه‌ها و گونه‌های مختلف ماکروبن‌توز شناسایی شده در خور اودله و حوضچه‌های استحصال نمک پتروشیمی ماهشهر ۱۴۰۲-۱۴۰۳

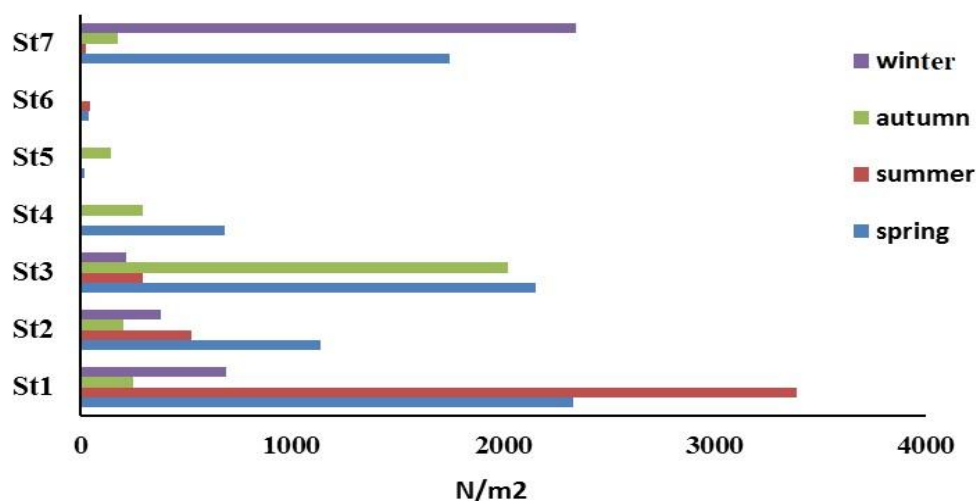
Table 3: The list of different groups and species of macrobenthos identified in Odleh Creek and petrochemical salt production ponds in Mahshahr 2023-2024

Phylum	Class	Order	Family	Genus	Species	Abundance (N/m <sup>2</sup> )
Annelides	Polychaeta	Phyllodocida	Nereididae	Nereis	<i>Nereis persica</i>	2684
		Phyllodocida	Glyceridae	Glycera	<i>Glycera sp.</i>	924
		Sabellida	Sabellidae	Sabella	<i>Sabella sp.</i>	2156
			Cossuridae	Cossura	<i>Cossura sp.</i>	11836
	Clitellata	Lumbriculida	Lumbriculidae	Lumbriculus		3300
Arthropoda	Malacostraca	amphipoda	Gammaridae	Gammarus	<i>Gammarus troglomorphus</i>	1672
		Tanaidacea	Kalliapseudidae	Kalliapseudes	<i>kalliapseudes sp.</i>	11220
		Decapoda	Sesarmidae	Episesarma	<i>Episesarma sp.</i>	1804
	Insecta	Diptera	Chironomidae	Chironomus	<i>chironomus sp.</i>	8052
			Pupa chironomidae			
Mollusca	Bivalvia	Cardiida	Tellinidae	Tellina	<i>Tellina emarginatus</i>	308
		Venerida	Veneridae	Venus	<i>Venus sp.</i>	660
	Gastropoda	Mytilida	Mytilidae	Brachidontes	<i>Brachidontes variabilis</i>	1100
		Caenogastropoda	Potamididae	Cerithideopsis	<i>Cerithideopsis cingulata</i>	484



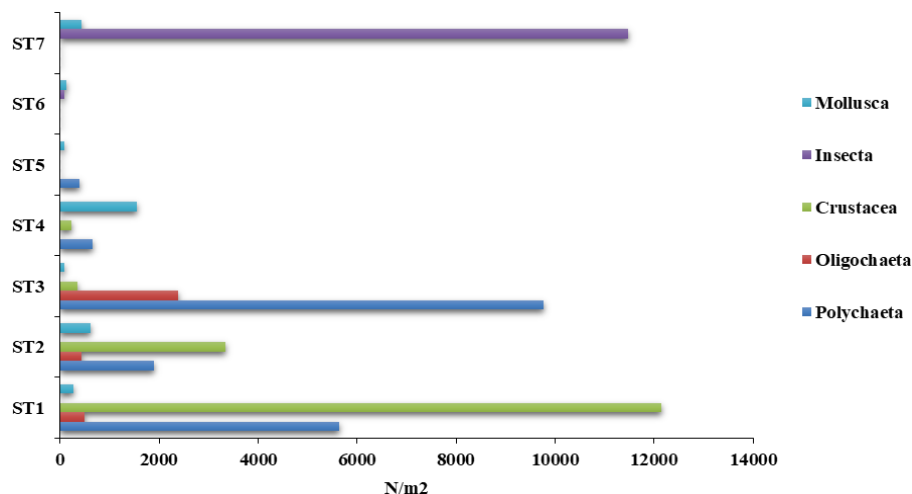
شکل ۱: درصد فراوانی گروه‌های مختلف ماکروبن‌توز در رسوبات خور اودله و حوضچه‌های استحصال نمک پتروشیمی ماهشهر ۱۴۰۳-۱۴۰۲

Figure 1: Percentage of abundance of different macrobenthic groups in sediments in Odleh Creek and petrochemical salt production ponds in Mahshahr 2023-2024



شکل ۲: فراوانی گروه‌های ماکروبن‌توزی شناسایی شده در ایستگاه‌ها و فصل‌های مختلف در خور اودله و حوضچه‌های استحصال نمک پتروشیمی ماهشهر ۱۴۰۲-۱۴۰۳

Figure 2: The abundance of macrobenthic groups identified in different stations and seasons in Odleh Creek and petrochemical salt production ponds in Mahshahr 2023-2024

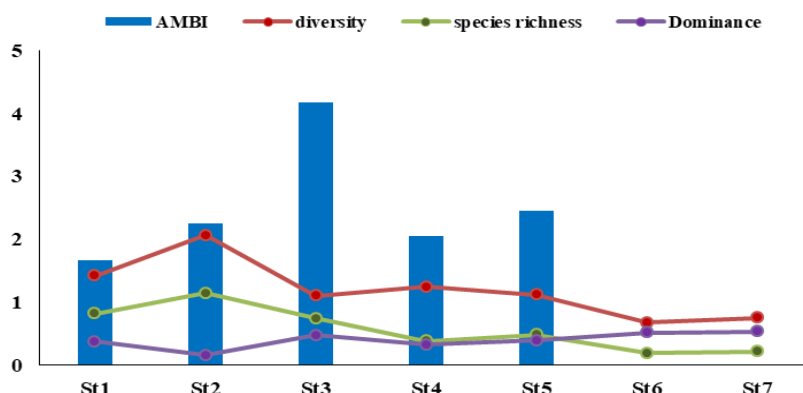


شکل ۳: فراوانی گروه‌های مختلف ماکروبن‌توزی در ایستگاه‌های مورد مطالعه در خور اودله و حوضچه‌های استحصال نمک پتروشیمی ماهشهر ۱۴۰۲-۱۴۰۳

Figure 3: Abundance of different macrobenthic groups in the studied stations in Odleh Creek and petrochemical salt production ponds in Mahshahr 2023-2024

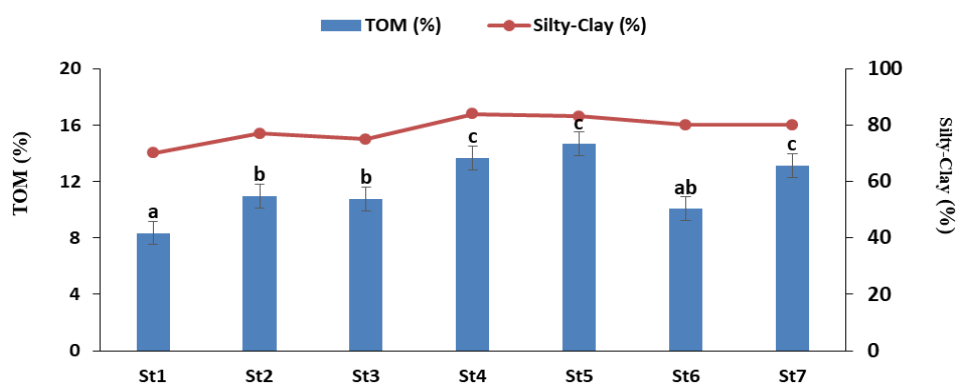
نمک (۴، ۵ و ۷) بیشترین مواد آلی و در ایستگاه ۱ کمترین مواد آلی اندازه‌گیری شد. همچنین نتایج نشان می‌دهد که بین میانگین درصد مواد آلی در ایستگاه‌ها مختلف، اختلاف معنی‌داری وجود داشت ( $P < 0.05$ ).

در شکل ۵، درصد مواد آلی و سیلت-رس در رسوبات در ایستگاه‌های مورد مطالعه با هم مقایسه شده‌اند. در ایستگاه ۴ بیشترین و در ایستگاه ۱ کمترین درصد رسوبات سیلت-رس مشاهده گردید. در ایستگاه‌های درون حوضچه‌های



شکل ۴: روند تغییرات مقادیر شاخص‌های زیستی ماکروبن‌توزها در ایستگاه‌های مختلف در خور اودله و حوضچه‌های استحصال نمک پتروشیمی ماهشهر ۱۴۰۲-۱۴۰۳

Figure 4: The trend of changes in the values of macrobenthos biological indicators in different stations in Odleh Creek and petrochemical salt production ponds in Mahshahr 2023-2024



شکل ۵: روند تغییرات میانگین درصد مواد آلی و سیلت-رس در رسوبات ایستگاه‌های مختلف در خور اودله و حوضچه‌های استحصال نمک پتروشیمی ماهشهر ۱۴۰۲-۱۴۰۳ (حروف نامشابه نشان‌دهنده اختلاف معنی‌داری بین ایستگاه‌هاست ( $P < 0.05$ ) (میانگین  $\pm$  انحراف معیار))

Figure 5: The trend of changes in the average percentage of organic matter and silt-clay in the sediments of different stations in Odleh Creek and Mahshahr petrochemical salt extraction ponds 2023-2024 (unlike letters indicate a significant difference between the stations in each season ( $P < 0.05$ ) (Mean  $\pm$  SD))

قرار داشته‌اند (Yousefi *et al.*, 2021). برنامه‌های کنترل زیستی کیفیت آب عموماً بر اساس کنترل شاخص‌های فیزیکی و شیمیایی است که بیانگر وضعیت لحظه‌ای محیط آبی بوده ولی ارزیابی بیولوژیک با استفاده از موجودات شاخص نظیر بی‌مهرگان آبی نیز بیانگر تغییرات در گذر زمان است و از این جهت قابلیت استناد بیشتری دارد. بزرگ بی‌مهرگان کف‌زی یکی از عمومی‌ترین ابزارهای مورد استفاده به عنوان شاخص زیستی برای ارزیابی تأثیر

## بحث

خورها و اکوسیستم‌های ساحلی مناطقی با تولید بالا و محیط زیست پیچیده‌ای هستند که از نظر تنوع زیستی اهمیت بالایی دارند و به عنوان یکی از غنی‌ترین محیط‌های دریایی محسوب می‌شوند (Ortega *et al.*, 2018). این نواحی به عنوان یکی از مناطق مهم زیست محیطی، به علت تولید بالای مواد آلی در آنها و مکانی که انواع موجودات آبی به طور متراکم در آن به سر می‌برند، از دیرباز مورد توجه بشر

و باعث بلوم فیتوپلانکتون‌ها در منطقه شده که موجب عدم نفوذ اکسیژن به لایه‌های عمیق‌تر و تولید سموم در آب می‌شود که اثرات مضر بر آبزیان دارد (Amini, 2021). مشاهدات بافت رسوب نشان داد که بافت رسوب منطقه در بیشتر ایستگاه‌ها درصد بالایی سیلت-رس است. در نتیجه بافت خاک سبک است. هرچه بافت خاک سبک‌تر باشند، میزان نفوذپذیری مواد آلی در خاک افزایش می‌یابد. دانه بندی رسوبات عامل مهمی برای ارزیابی میزان آلودگی است (Acosta et al., 2009).

در مطالعه حاضر، هر چه از ایستگاه منبع تأمین‌کننده آب (خور اودله) به سمت ایستگاه‌های واقع در درون حوضچه‌های استحصال نمک پیش روی نمود، میزان فراوانی ماکروبن‌توزها و شاخص‌های تنوع و غنای گونه‌ای، روند نزولی و شاخص غالبیت روند صعودی را نشان می‌دهد. احتمالاً به دلیل افزایش شوری و مواد آلی درون حوضچه‌ها، این تغییرات مشاهده شد که با نتایج حاصل از درصد مواد آلی رسوبات در مطالعه حاضر مطابقت داشت. Jombodin و همکاران (۲۰۲۱) گزارش کردند که هر گونه، آستانه تحمل شوری متفاوتی دارد و با افزایش شوری، تنوع و فراوانی بنتوزها کمتر می‌شود. همچنین Amini (۲۰۲۱) بیان کرد که افزایش مواد آلی اثرات مضر بر آبزیان دارد. در مطالعه Dehghan Madiseh و همکاران (۲۰۰۹) بر خوریات ماهشهر در خور اودله میانگین فراوانی گروه‌های شناسایی شده بیشتر از مطالعه حاضر بود که نشان‌دهنده کاهش شدید فراوانی طی سال‌های گذشته در منطقه مورد مطالعه است و بیشترین فراوانی گروه‌های ماکروبن‌تیک در مطالعه حاضر گروه پرتاران بودند. مشابه با این تحقیق، در مطالعات، Dehghan Madiseh و همکاران (۲۰۰۹) و Eslami و همکاران (۲۰۱۵) نیز در منطقه خوریات خورموسی، گروه پرتاران دارای بیشترین فراوانی بودند. براساس مطالعات Saunders و همکاران (۲۰۰۷) افزایش آلودگی باعث کاهش تنوع و فراوانی گونه‌های بنتیک می‌شود و در این مناطق آلوده گونه‌های با مقاومت بالا (پرتاران)، غالب می‌شوند. مطالعه Darwish و همکاران (۲۰۰۵) نیز نشان دادند که گروه‌های پرتاران گونه‌های نشانگر آلودگی هستند. غناء کل و تنوع شانون از شاخص‌های نشان‌دهنده فشارهای محیطی

آلودگی بر خورها هستند (Kim et al., 2020). زیرا پراکنش رده‌های مختلف بزرگ بی‌مهرگان کفزی به شدت تحت تأثیر شاخص‌های محیط زیستی (نوع رسوبات، درجه حرارت، شوری، کربن آلی و ...) قرار دارد (Olapoju et al., 2018). تأثیر این آلاینده‌ها بر موجودات با توجه به نوع و حجم ورودی آنها متفاوت است. این اثرات در بالاترین سطوح موجب از بین رفتن فون و فلور منطقه شده و در مقادیر کم موجب حذف گونه‌های حساس از منطقه و حضور فراوان گونه‌های مقاوم می‌شود (Hawizawi et al., 2014). آبهای به شدت آلوده که پذیرنده مقدار زیادی مواد آلی یا غنی شده از عناصر مغذی حاصل از منابع آلوده‌کننده نقطه‌ای یا غیر نقطه‌ای هستند، از تنوع کم درشت بی‌مهرگان برخوردارند. فقط آن گونه‌هایی که قادرند تحت شرایط کمبود اکسیژن یا کمبود زیاد زنده بمانند و رشد و نمو کنند، ساکن چنین آبهای آلوده‌ای هستند. گونه‌هایی که در این محیط‌ها غالب هستند، گونه‌هایی مانند کرم‌های خانواده Tubificidae از رده Oligochaeta و لاروهای شیرونومید قرمز از خانواده Chironomidae هستند (Heydari et al., 2017).

در مطالعه حاضر، میزان درصد مواد آلی در همه فصل‌ها در ایستگاه ورودی (خور اودله) کمتر از ایستگاه‌های حوضچه‌هاست. احتمالاً ورود پساب فاضلاب شهری (در ایستگاه ۲ بالاتر از خور) می‌تواند عاملی برای افزایش بار مواد آلی هنگام مد و پمپاژ آب درون حوضچه‌ها باشد و همچنین با توجه به عمر ۵۰ ساله حوضچه‌ها و ورود مواد آلی و بقایای جانوران و پلانکتون‌های مرده و فضولات پرندگان و فقدان هر گونه اقدام اصلاحی مانند خشک کردن بستر و ایجاد جریان‌ات آبی و لایروبی، باعث افزایش مواد آلی در رسوبات حوضچه‌ها نسبت به ایستگاه ورودی خور اودله شده است. در مناطق غیر آلوده میزان مواد آلی باید کمتر از ۵ درصد و در مناطق آلوده میزان مواد آلی بالاتر از ۱۵ درصد در نظر گرفته شد (Karikari et al., 2020). از آنجایی که میزان نوسانات مواد آلی در مطالعه حاضر ۱۵-۷ درصد بود، نشانگر این مطلب است که در محدوده مناطق غیر آلوده قرار دارد. در منطقه‌ای که مواد آلی رسوب زیاد باشد، طی تجزیه میکروبی مواد آلی، اکسیژن در لایه نزدیک بستر مصرف شده و به دنبال آن میزان آمونیاک یا نیترات در محیط زیاد شده

قابلیت‌های زیستی دارند و کاهش دما در زمستان، تأثیر منفی بر جمعیت این گونه‌ها دارد.

براساس نتایج حاصل از مقادیر شاخص AMBI بر اساس حساسیت و مقاومت گونه‌های بنتیک، ایستگاه‌های خور اودله شرایط کمی آلوده را نشان می‌دهند به جز در ایستگاه ۳ که آلودگی متوسط محیطی مشاهده گردید که احتمالاً به دلیل ورود پساب فاضلاب شهری به سمت این ایستگاه آلودگی نسبت به سایر ایستگاه‌ها بیشتر شده بود. در مطالعات Dehghan Madiseh و همکاران (۲۰۰۹) در خور اودله مقدار این شاخص در این خور را مشابه با تحقیق حاضر در سطح آلودگی کم گزارش کرده بودند. در ایستگاه‌های ۶ و ۷ به دلیل فراوانی پایین و غالبیت گونه‌های مقاوم، شرایط آلودگی شدید براساس شاخص AMBI مشاهده گردید. این نتایج با نتایج حاصل از شاخص تنوع شانون نیز مطابقت دارد.

براساس نتایج این تحقیق و شاخص‌های زیستی مورد بررسی، جوامع ماکروبن‌توزها ایستگاه‌های قبل از حوضچه‌ها وضعیت آلودگی کم الی متوسط و در ایستگاه‌های درون حوضچه‌ها آلودگی متوسط الی شدید را نشان می‌دهد و شاخص‌های زیستی در منطقه مورد مطالعه روند رو به نزول کیفیت اکولوژیک را از خور اودله به سمت حوضچه‌های استحصال نمک بیان می‌دارند. افزایش مواد آلی در رسوب و کاهش تراکم و تنوع ماکروبن‌توزها در ایستگاه‌های درون حوضچه نمک به دلیل ماهیت ساختار حوضچه نمکی همچون شوری بالا، کاهش آب به دلیل تبخیر، فقدان جریان‌های آبی برای تبادل اکسیژن و تجمع بقایای جانوران و پلانکتون‌های مرده نمایان‌تر از ایستگاه‌های ورود آب به حوضچه‌هاست. در کل، می‌توان تا حدودی تغییرات مشاهده شده در تنوع و تراکم ماکروبن‌توزها را در حوضچه‌های مصنوعی نمکی مرتبط با شوری بالا و مواد آلی رسوب دانست. زیرا هر دو از شاخص‌های مهم و تأثیر گذار بر ماکروبن‌توزها هستند. با تدوین اقدامات مدیریتی مناسب مانند خشک کردن بستر و ایجاد جریان‌ات آبی و لایروبی، می‌توان بقایای جانوران و گیاهان مرده را در حوضچه‌ها حذف کرد که به دنبال آن شرایط زیستی بهتری برای آبزیان ساکن این حوضچه‌های نمکی فراهم می‌شود.

است که با افزایش آلودگی، میزان آنها کاهش می‌یابد. همچنین ثابت شده است که هر گاه میزان مواد آلی وارده به محیط زیاد نباشد، غناء کل و تنوع در مکان مورد نظر نسبت به سایر مکان‌ها بیشتر می‌شود (Soto *et al.*, 2017). بنابراین، می‌توان گفت که بالا بودن شاخص غناء و تنوع در ایستگاه‌های ۱، ۲ و ۳ نسبت به سایر ایستگاه‌ها می‌تواند به دلیل کمتر بودن میزان مواد آلی وارده به این ایستگاه نیز باشد. در این مطالعه براساس شاخص تنوع شانون تمام فصول آلودگی متوسط محیطی را نشان دادند. همچنین در ایستگاه‌های مورد مطالعه به جز ایستگاه‌های ۶ و ۷ که آلودگی شدید محیطی را نشان دادند، در سایر ایستگاه‌ها، آلودگی متوسط محیطی مشاهده گردید. با توجه به این که ایستگاه‌های ۴ الی ۷ در منطقه حوضچه‌های استحصال نمک قرار دارند، فراوانی و تنوع گروه‌های ماکروبن‌توزی در این ایستگاه‌ها به علت شوری بالا بسیار کمتر از ایستگاه‌های ۱، ۲ و ۳ است. هرکجا که شاخص شانون بالا باشد، نشان‌دهنده تنوع بالا و در نتیجه میزان شاخص سیمپسون که نشان‌دهنده احتمال تعلق افراد به گروه خاص است، کاهش می‌یابد. برعکس پایین بودن شاخص شانون نیز با بالا بودن شاخص سیمپسون همراه است. دلیل فراوانی بالای ایستگاه ۷ در فصل زمستان نیز غالب بودن لارو خانواده Chironomidae است که گونه‌ای مقاوم به آلودگی است. این ایستگاه کمترین تنوع و بالاترین غالبیت را در بین سایر ایستگاه‌ها نشان می‌دهد.

در مطالعه حاضر، در فصول سرد (پاییز و زمستان) فراوانی ماکروبن‌توزها نسبت به فصول گرم (بهار و تابستان) کمتر بود که این موضوع می‌تواند ناشی از ایجاد آشفستگی در رسوبات و تخریب زیستگاه‌های ماکروبن‌توزها به دلیل بارندگی و سیلاب در فصول سرد سال باشد (Yousefi *et al.*, 2021). تراکم بالاتر ماکروبن‌توزها در تابستان در مقایسه با زمستان در خوریات خورموسی در مطالعات Eslami و همکاران (۲۰۱۵) و Yousefi و همکاران (۲۰۲۱) گزارش شده و اظهار شده که گونه‌های این منطقه با ساختارهای دمایی خاص قابلیت فیزیولوژیک پیدا کرده است و عموماً در محدوده‌های دمایی بالا سوخت و ساز بدن، تکثیر و

- Darwish, H.A., El-Gawad, E.A., Mohammed, F.H. and Lotfy, M.M., 2005.** Assessment of organic pollutants in the offshore sediments of Dubai, United Arab Emirates. *Environmental Geology*, 48:531-542. DOI:10.1007/soo254-005-1305-3
- Dehghan Madiseh, S., Sabz Alizadeh, S., Esmaili, F., Khalafah Nilsaz, M., Eskandari, G., Oufi, F., Du Laing, G., De Vos, R., Vandecasteele, B., Lesage, E., Tack, F.M. and Verloo, M.G., 2009.** Effect of salinity on heavy metal mobility and availability in intertidal sediments of the Scheldt estuary. *Estuarine, Coastal and Shelf Science*, 77(4):589-602. DOI:10.1016/j.ecss.2007.10.017
- Dudgen, D., 1999.** Tropical Asian Stream. Zoobenthos, Ecology and Conservation. Hong Kong University press, China. 844 P.
- Eslami, M., Sabzghobai, G., Pourkhabaz, H. and Soltanian, S., 2015.** Temporal and spatial changes of large benthic communities of Khoriat Khor Musa waters based on ecological indicators. *Journal of Marine Biology*, 7(3):65-82. (In Persian)
- Hammer, Ø., Harper, D.A.T. and Ryan, P.D., 2001.** PAST: Paleontological statistics software package for education and data analysis. *Palaeontol Electron*, 4:9.
- Hawizawi, S., Akhot, N., Savari, A., Dehghan Mediseh, S. and Dostshanas, B., 2014.** Comparison of ecological health assessment of the coastal and Khoriat areas of Khuzestan using the Amphipeda opportunistic polycot ratio index. BOPA). *Iranian Journal of Marine Sciences and Techniques*, 13(3):1-10. DOI:10.22113/jmst.2014.6779 (In Persian)
- Acosta, J.A., Cano, A.F., Arocena, J.M., Debela, F. and Martínez-Martínez, S., 2009.** Distribution of metals in soil particle size fractions and its implication to risk assessment of playgrounds in Murcia City (Spain). *Geoderma*, 149(1-2):101-109. DOI:10.1016/j.geoderma.2008.11.034
- Al-Yamani, F., Skryabin, V., Boltachova, N., Revkov, N., Makarov, M., Grintsov. and Kolesnikova, E., 2012.** Illustrated Atlas on The Zoobenthos of Kuwait. Kuwait Institute for Scientific Research, 383 P.
- Amini, M., 2021.** The phenomenon of algal bloom is a problem of water resources. *Human and environment*, 19(1):74-68. (In Persian)
- Asl, A.G., Nabavi, S.M.B., Rouzbahani, M.M., Alipour, S.S. and Monavari, S.M., 2024.** Ecological quality status of stressed coastal benthic ecosystems in Nayband Bay from the northern Persian Gulf, Iran using AMBI, M-AMBI, Bentix, and H' indices. *Journal of Wildlife and Biodiversity*, 8(1):279-297. DOI:10.5281/zenodo.7076047
- Borja, A. and Muxika, I., 2005.** Guidelines for the use of AMBI (AZTI's Marine Biotic Index) in the assessment of the benthic ecological quality. *Marine Pollution Bulletin*, 50(7):787-789. DOI:10.1016/j.marpolbul.2005.04.040
- Buchanan, J.B., 1984.** Sediment analysis. In: Methods for the study of marine benthos. In: Holme, A. and McIntyre, A.D. (eds). Blackwell of Oxford, London, UK. pp 41-64.

## منابع

- Heydari, A., Safari, A. and Ahmadniai Mutlaq, H., 2017.** The role of benthic communities' biodiversity in the preservation of aquatic ecosystems. The 4th International Conference on New Findings in Agricultural Sciences, Natural Resources and Environment, Tehran. (In Persian)
- Heydari, R., Mohammadiroozbahani, M., Rajabzadeh Ghatrami, E. and Nabavi, M.B., 2021.** Use of macrobenthos biodiversity in assessing the ecological status of Zangi Estuary about heavy metal contamination. *Journal of Oceanography*, 12(47):12-25. DOI:10.52547/joc.12.47.12 (In Persian)
- Hutchings, P. A., 1984.** An illustrated guide to the estuarine polychaete worms of new south wales. Coast and Wetlands Society, Australia. 160 P.
- Jafarian Moghadam, A., Melmasi, S., Manouri, M. and Jozi, A., 2018.** Investigating the environmental effects of petrochemicals in Mahshahr economic zone using hierarchical analysis method. *Environmental Sciences*, 8(3):145-156. (In Persian)
- Jombodin, T., Songkai, P., Wichachucherd, B. and Rodcharoen, E., 2021.** The relationship between salinity and benthic fauna diversity and abundance at Songkhla Port, Thailand. *Journal of Coastal Research*, 37(6):1173-1180. DOI:10.2112/JCOASTRES-D-21-00037.1
- Joydas, T.V., Qurban, M.A., Borja, A., Manokaran, S., Manikandan, K.P., Rabaoui, L.J., Garmendia, J.M., Asharaf, T.T.M., Ayranci, K., Shemsi, A.M. and Mohammed, S., 2023.** Ecological status of macrobenthic communities in the Saudi waters of the western Arabian Gulf. *Regional Studies in Marine Science*, 57:102751. DOI:10.1016/j.rsma.2022.102751
- Karikari, A.Y., Asmah, R., Anku, W.W., Amisah, S., Agbo, N.W., Telfer, T.C. and Ross, L.G., 2020.** Heavy metal concentrations and sediment quality of a cage farm on Lake Volta, Ghana. *Aquaculture Research*, 51(5):2041-2051. DOI:10.1111/are.14555
- Kim, S., Lee, H.G., Kang, S.M. and Yu, O.K., 2020.** The influence of Manila Clam (*Ruditapes philippinarum*) on macrobenthos communities in a Korean tidal ecosystem. *Sustainability*, 12:4205-4217. DOI:10.3390/su12104205
- Ludwig, J.A. and Reynolds, J.F., 1988.** Statistical ecology: A primer on methods and computing. John Wiley and Sons, New York. 337 P.
- Mahdavi Soltani, J. and Nabavi, S.M.B., 2008.** Comparing the structure of macrobenthic communities in Khoriat Ghazaleh and Ghannam (in Khor Musa) as pollution biomarkers. *Scientific Journal of Iranian Fisheries*, 17(2):164-159. DOI:10.22092/ISFJ.2008.115330 (In Persian)
- Needham, J.G. and Needham, P.R., 1941.** A guide to the study of fresh-water biology, with special reference to aquatic insects and other invertebrate animals and phytoplankton. Comstock Publishing Associates, New York. 88 P.

- Olapoju, O.A. and Edokpayi, C.A., 2018.** Response of macrobenthic invertebrate to organic carbon and particle size in Lagos Lagoon, Nigeria. *Journal of Fisheries and Aquatic Science*, 2:1–13. DOI:10.9734/ajfar/2018/v2i126111
- Ortega, I., Colling, L. and Dumont, L., 2018.** Response of soft-bottom macrobenthic assemblages to artisanal trawling fisheries in a subtropical estuary. *Estuarine, Coastal and Shelf Science*, 207:142–153. DOI: <https://doi.org/10.1016/j.ecss.2018.04.007>
- Owfi, F., 2023.** Final report of investigating the causes of fish deaths in Mahshahr Petrochemical Salt Ponds. Iranian Fisheries Science Research Institute, Tehran. 120 P. (In Persian)
- Rouse, G. W. and Pleijel, F., 2001.** Polychaetes. Oxford University Press, London, UK. 354 P.
- Saunders, J., Al Zahed, Kh.M. and Paterson, D., 2007.** The impact of organic pollution on the macrobenthic fauna of Dubai creek (UAE). *Marine Pollution Bulletin*, 54(11):1715-1723. DOI:10.1016/J.marpolbul.
- Sharabti, D., 1984.** Red Sea shells, 1rd edn. Routledge Kegan and Paul, Australia. 128 P.
- Soto, E., Quiroga, E., Ganga, B. and Alarcón, G., 2017.** Influence of organic matter inputs and grain size on soft-bottom macrobenthic biodiversity in the upwelling ecosystem of central Chile. *Marine Biodiversity*, 47:433-450. DOI:10.1007/s12526-016-0479-0
- Sule, A.Y., Yakub, A.S., Nubi, A.O., Bassey, B.O., Mahu, E., Igbo, J.K., Bello, B.O., Sohau, Z., Abiodun, O.A., Olapoju, O.A. and Nosazeogie, E.O., 2024.** Assessment of ecological quality status of Western Nigeria offshore waters (Gulf of Guinea) using macrobenthic assemblage. *Thalassas: An International Journal of Marine Sciences*, 40(1):639-651. DOI:10.1007/s41208-024-00665-7
- Ullah, M.A., Hossain, M.S., Hossain, M.B. and Rahman, M., 2020.** Intertidal variation of macrobenthos in a saltmarsh habitat, Noakhali coast, Bangladesh. *Egyptian Journal of Aquatic Biology and Fisheries*, 24(6):377-390. DOI:10.21608/EJABF.2020.117231
- Yousefi, A., Chamani, A. and Ahmadi Nadushan, M., 2021.** Evaluation of the water quality of Khoriat Khor Musa using the major indicators of the insurance policyholders. *Journal of Marine Biology*, 13(2):79-90. (In Persian)

## Determination of the biological health status of Mahshahr petrochemical salt extraction ponds using macrobenthos

\*farahnaz.kianersi@gmail.com

Kianersi F.<sup>1\*</sup>; Jahani N.<sup>2</sup>; Shirmohammadi M.<sup>1</sup>; Houshmand H.<sup>1</sup>; Mazravi M.<sup>1</sup>; Banitorfizadegan J.<sup>1</sup>;  
Owfi F.<sup>3</sup>; Naseriyan S.<sup>4</sup>; Babaeinejad M.<sup>1</sup>

1-Aquaculture Research Center -South of Iran, Iranian Fisheries Science Research Institute (IFSRI), Agricultural Research, Education and Extension Organization (AREEO), Ahvaz, Iran

2-Department of Marine Biology, Faculty of Marine and Ocean Sciences, Khorramshahr University of Science and Technology, Khorramshahr, Khuzestan, Iran

3-Iranian Fisheries Science Research Institute (IFSRI), Agricultural Research Education and Extension Organization (AREEO), Tehran, Iran

4-Bandar Imam Petrochemical Company, Mahshahr, Iran

### Introduction

Mahshahr port is considered to be a strategic and economically important port among the ports of Iran, which is connected to Musi Creek and then the Persian Gulf through the tributaries of the Creek (Jafarian Moghadam et al., 2018). The salt ponds of the petrochemical complex, designed for salt extraction from seawater, inadvertently allow a variety of aquatic animals in their larval stages from Creeks to enter during the dewatering process. These creatures face challenging and stressful living conditions characterized by high salinity, intense evaporation, and insufficient water flow. The relationships between macrobenthos and natural environmental factors can be used to describe natural and artificial habitats and create basic knowledge that enables the detection of their spatial and temporal changes (Sule et al., 2024). There was limited information regarding the biotic and abiotic characteristics of salt ponds and Odleh Creek (Dehghan Madiseh et al., 2009; Heydari et al., 2021). To gain a more thorough and ongoing understanding of the region's condition, a detailed study was deemed necessary to assess biological parameters. This research aims to evaluate the health status of the community structure in salt extraction ponds and Odleh Creek, which serves as the sole source of water supply.

### Methodology

Seven stations were selected in the Odleh Creek and salt extraction ponds No. 1 and 2. Sampling at the selected stations was conducted seasonally from May 2023 to April 2024. Sediment samples were gathered for macrobenthos identification, grain size analysis (GSA), and total organic matter (TOM) assessment, utilizing a van Veen grab with a coverage area of 0.0625 square meters. The total organic matter was determined using the combustion method, and sediment granularity was evaluated using the wet sieving technique (Buchanan, 1984). This study utilized the identification and counting of macrobenthos to evaluate the biological health of the target area, along with ecological indicators such as Shannon diversity, Margalef richness, Simpson's dominance, and AMBI index.

## Results

As one moves away from the Creek and toward pond number 2, there was a noticeable increase in the levels of organic matter and silicate-clay. This study involved the isolation and identification of 50,908 individuals from three macrobenthic groups across four sampling seasons at seven designated stations in the Odleh Creek and Mahshahr salt ponds. The polychaetes were the most prevalent, comprising 17,600 individuals, while the mollusks were the least abundant, with only 2,552 individuals identified. Stations 1 and 2 showed the greatest density of crustaceans. At station 6, mollusks were the most abundant group, whereas station 7 was primarily dominated by insects. In the other stations, polychaetes were the most common. The total abundance of macrobenthos at different stations revealed that station 1 had the highest levels in the summer, whereas stations 4, 5, and 6 recorded the lowest levels during the winter.

The results of this study showed that from Odleh Creek station to the stations located in the salt extraction ponds, the abundance of macrobenthos, and the indices of diversity and richness of species exhibited a decreasing trend, while the dominance index exhibited an increasing trend. Station 2 showed the highest Shannon diversity index and species richness, whereas station 7 had the lowest values. Conversely, the dominance index peaked at station 7. AMBI biological index values in the studied stations during the sampling period ranged from 0 to 4.18. In the analysis of the AMBI index at the Odleh Creek stations, station 3 exhibited a moderate level of pollution, while the other stations demonstrated low pollution levels. The calculation of this index was not possible at stations 6 and 7 due to the extremely low diversity of macrobenthic groups. Consequently, severe pollution conditions are anticipated at these stations based on this index.

## Discussion and conclusion

The findings of this research, along with the examined biological indicators, indicate that the benthic communities at the stations prior to the ponds exhibit low to moderate levels of pollution. In contrast, the stations within the ponds demonstrate moderate to severe pollution. The rise in organic materials in the sediment, along with a decline in the density and diversity of benthic organisms at the stations within the salt pond, can be attributed to the unique characteristics of the salt pond's structure. Factors such as high salinity, reduced water levels due to evaporation, lack of water currents for oxygen exchange, and the accumulation of decomposing animals and plankton are more pronounced in these areas compared to the Odleh Creek stations. In line with this research, the studies conducted by Dehghan Madiseh et al. (2009) in the Odleh estuary found that the levels of indicators were comparable to those observed in the current study, indicating a low level of pollution. However, the abundance of benthic organisms was greater than what was reported in the present study (Dehghan Madiseh., 2009).

Overall, the variations in the diversity and density of macrobenthos in artificial salt ponds appear to be linked to elevated salinity levels and the presence of organic matter in the sediment. Both factors play a significant role in influencing benthos. Implementing effective management strategies, such as drying the pond beds, establishing water channels, and dredging can help eliminate the remains of deceased animals and plants in the ponds. This will enhance the living conditions for the aquatic life inhabiting these salt ponds.